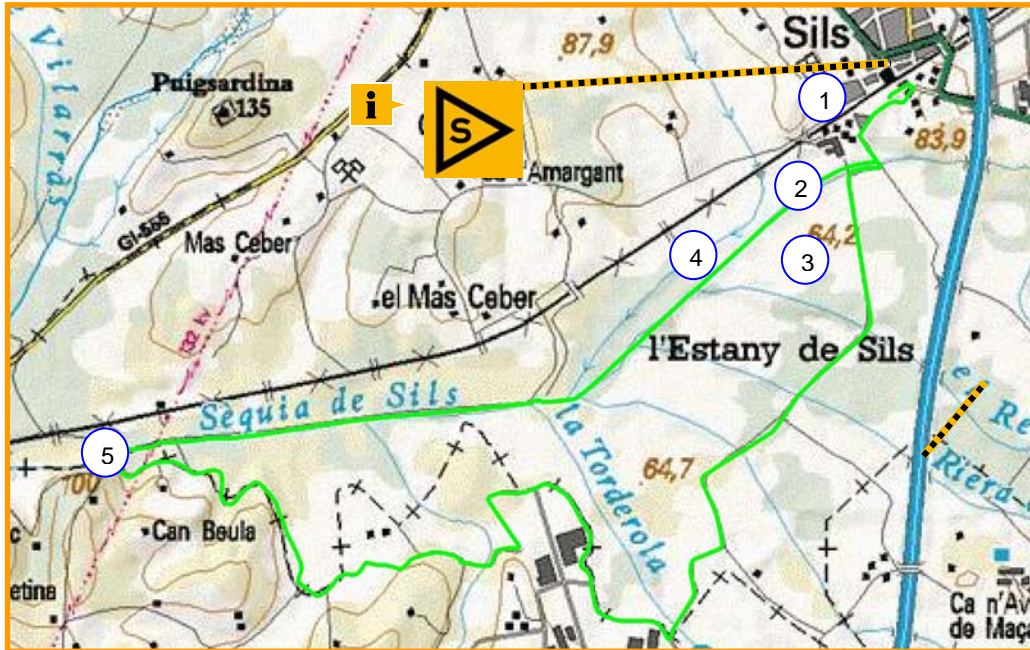





BTT Selva 9 – Estany de Sils (Sils)



Característiques tècniques



Ruta fàcil



12,1 km




45 min

Marques de seguiment



Placa direccional



Placa de falsa direcció



Placa de perill

L'inici d'aquest itinerari es troba situat a l'aparcament de l'estació de ferrocarrils de Sils. Des d'aquest punt ja podreu veure l'església parroquial de **Santa Maria de Sils (1)**, cap a on us haureu de dirigir, coneguda des del 1185 i on hi destaca el campanar coronat amb un forjat de ferro obra de Rafael Masó ja fa més de 100 anys.

A partir d'aquest punt la ruta es dirigeix cap a l'**Estany de Sils (3)**, un espai natural protegit pel PEIN, que constitueix una important zona humida que combina ambients forestals, plantacions de pollancre, prats de dall, herbassars, etc., i on destaquen les aus per la seva espectacularitat. El primer que ens trobarem a l'entrar a l'estany és la **Sèquia de Sils (2)**, un important canal de drenatge.

Si estem atents al paisatge, podrem observar algunes **Fites de l'Estany (4)**, uns monòlits de pedra que marcaven els límits de l'antic Estany, molt més gran que l'actual. Aproximadament a la meitat

del recorregut, la ruta passa pel **Pont Vell o Pont del Dimoni (5)**, un antic pont de pedra protagonista de les llegendes que vinculen l'Estany amb el diable.

En general, es tracta d'una ruta apta per a tota mena d'usuaris, gairebé tota planera i que, a grans trets, ressegueix el perímetre de l'espai natural. Cal destacar que l'inici del recorregut és compartit amb la ruta blava de Vallcanera-Serramagra (número 8).

