




RUTES ELECTRÒNIQUES DE DESCOBERTA DEL PATRIMONI

LES E-RUTES

Les e-rutes són itineraris multimèdia guiats per GPS que us permetran descobrir i interpretar els secrets del nostre territori a través d'una experiència interactiva. Una mirada diferent sobre la Selva que us portarà pel patrimoni, pels racons i per la història de la comarca de la mà de personatges singulars.



Descobreix la fortalesa d'Hostalric

E-RUTES: RUTES ELECTRÒNIQUES DE DESCOBERTA DEL PATRIMONI



Per a més informació podeu trucar a l'Oficina de Turisme d'Hostalric, C/ Raval, 45. Tel.: 972 86 45 65 turisme@hostalric.cat

Descobreix la fortalesa d'Hostalric

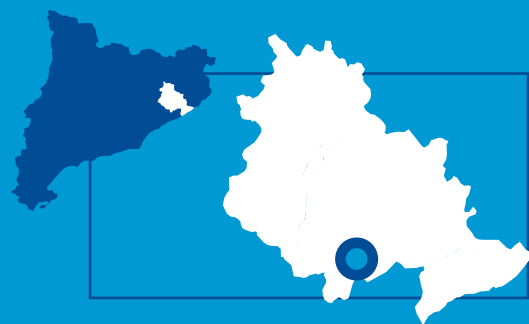
E-RUTES: RUTES ELECTRÒNIQUES DE DESCOBERTA DEL PATRIMONI

www.laselvaturisme.com



DESCOBREIX LA FORTALESA D'HOSTALRIC

Acompanyats de la mà del coronel Estrada, podreu descobrir els racons d'Hostalric i la seva fortalesa en ple setge de la guerra del Francès. Amb ell coneixereu els passadissos secrets, zones de mines, entrades subterrànies, etc.






CARRETERA:
AUTOPISTA AP7 SORTIDA 10

TREN:
LÍNIA BARCELONA-GIRONA
www.renfe.es

Instruccions

E-RUTA: DESCOBREIX LA FORTALESA D'HOSTALRIC

- Per tal d'evitar accidents us aconsellem que per escoltar i veure les informacions de la PDA us atureu.
- Les fletxes indiquen la direcció de l'itinerari.
- Quan el ninot s'apropa a un punt d'interpretació de l'itinerari el GPS dispara la informació i cal prémer la tecla .
- Quan el GPS activa una informació es mostra una imatge d'allò que s'explicarà. Per tal de continuar amb l'explicació cal prémer la tecla .
- Si vols tornar a escoltar la informació cal prémer .
- Per accedir als punts 2, 7, 11 i 19 cal una clau que es lliura a l'Oficina de Turisme.
- Un cop acaba l'explicació l'aplicació mostra una fotografia de l'indret per on cal continuar.
- El ninot indica la teva posició.
- El moviment del ninot us indica la direcció en la que avanceu.
- Heu de mirar sempre que el ninot segueixi la línia vermella que indica l'itinerari.

- Us heu d'apropar al punt marcat amb un número per a que s'activi la informació.
- Si el GPS va amb una mica de retard: atureu-vos i espereu que recuperi la posició.
- **Si teniu algun problema** truqueu a l'Oficina d'Informació Turística (972 86 45 65).

