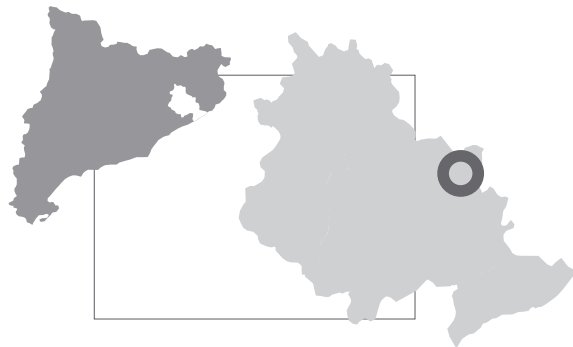




Inundació!

El poble de Riudellots de la Selva ha patit al llarg de la seva història nombroses inundacions, fins al punt que el poble es va haver de traslladar a un altre lloc per evitar-les. Malgrat el trasllat les inundacions van continuar. Un veí del poble, Joan Calderó, sagristà i home curiós, va investigar el perquè d'això. Us convidem a descobrir de la seva mà els enigmes que hi ha darrere les inundacions de Riudellots i, d'aquesta manera, salvar el mossèn de la inundació que amenaça l'església!



COM ARRIBAR?

AUTOPISTA AP7, EIX TRANSVERSAL, CRTA. NACIONAL II, RENFE, línia Barcelona-Figueres-Portbou



RUTES ELECTRÒNIQUES DE DESCOBERTA DEL PATRIMONI

LES E-RUTES

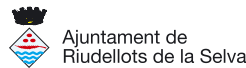
Les e-rutes són itineraris multimèdia guiats per GPS que us permetran descobrir i interpretar els secrets del nostre territori a través d'una experiència interactiva. Una mirada diferent sobre la Selva que us portarà pel patrimoni, pels racons i per la història de la comarca de la mà de personatges singulars.

Per a més informació i reserves podeu trucar a la Casa de Cultura

Carrer Major, 19
17457 Riudellots de la Selva
Tel.: 972 478 675
casa.cultura@riudellots.cat
www.riudellots.cat

Horari d'atenció al públic:
Matí de dilluns a dijous de 10 a 13h.
Tardes de dilluns a divendres de 17 a 20h.

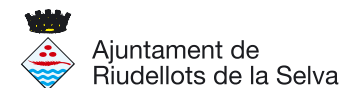
Contacte genèric:
erutes@laselvaturisme.com



Inundació!

E-RUTES: RUTES ELECTRÒNIQUES DE DESCOBERTA DEL PATRIMONI

www.laselvaturisme.com





Instruccions

E-RUTA: INUNDACIÓ!


Per evitar accidents amb els cotxes us aconsellem que us atureu per escoltar i veure les informacions de la PDA, i que no camineu consultant-ne la pantalla.


El ninot indica la vostra posició. El moviment del ninot us indica la direcció en què avanceu.

Heu de mirar sempre que el ninot segueixi la línia vermella que indica l'itinerari.

Us heu d'apropar al punt marcat amb un número perquè s'activi la informació.

Quan el ninot s'apropa a un punt d'interpretació de l'itinerari el GPS dispara la informació. Per activar-la cal prémer el botó INICI.

Quan el GPS activa una informació es mostra una imatge d'allò que s'explicarà per mostrar què és el que s'ha de veure. Per escoltar l'explicació cal prémer el botó .

Si voleu tornar a escoltar la informació heu de prémer el botó .

Un cop acaba l'explicació, l'aplicació mostra una fotografia de l'indret per on cal continuar.

Si el GPS va amb una mica de retard, atureu-vos i espereu que recuperi la posició.

Si teniu algun problema, truqueu a la Casa de Cultura al tel.: 972 478 675.

